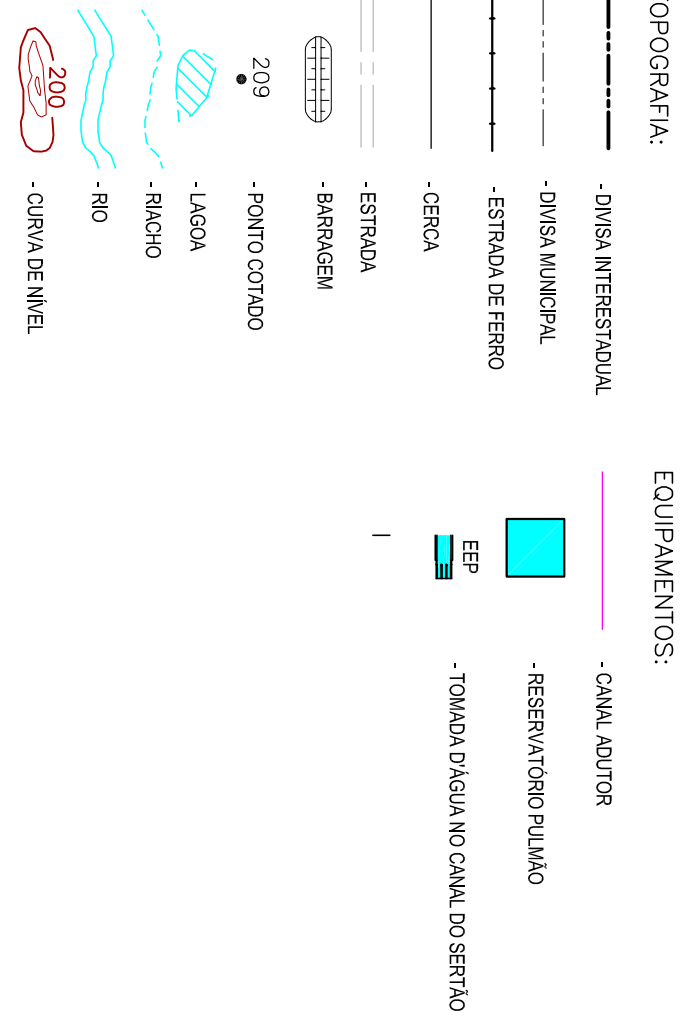
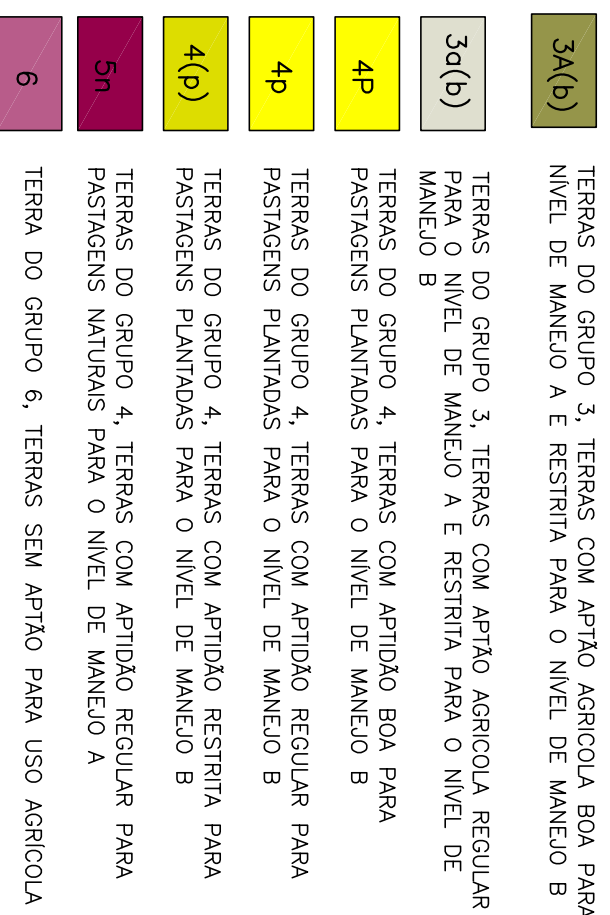


LEGENDA:




APTIÇÃO AGRÍCOLA



AREA TOTAL MAPEADA

UNIDADE DE MAPEAMENTO	ÁREA MAPEADA	
	ABSOLUTA (ha)	RELATIVA (%)
6	180,95	2,20
36(b)	2592,31	31,55
36(b)	10965,68	13,33
4P	1609,38	19,58
4P	41,42	0,50
4P	503,70	6,13
5n	2194,11	26,70
TOTAL	8217,55	100,00

[illegible]

GOVERNO DO ESTADO DE ALAGOAS

SECRETARIA DE INFRA-ESTRUTURA - SEINFRA

PROJETO EXECUTIVO DO 2º TRECHO DO CANAL ALAGAÇO (km 45 ao km 75
E PROJETOS BÁSICOS DOS PERÍMETROS DE IRRIGAÇÃO
E SISTEMAS ADUTORES ASSOCIADOS AO CANAL DO SERTÃO ALAGAÇO

PERÍMETRO DE IRRIGAÇÃO PARICONHA I
PROJETO BÁSICO
ESTUDOS PEDOLÓGICOS

DATA:	02/02/2007	PROCESSO:	DE-0044-15-313-02.DWG	MODULO PART:	DE-0044-15-313-02.DWG
DES	ELABO: CORRELA	DES	DE-0044-15-313-02	FORMA N°	0638093 N°
ASS.	_____	ASS.	_____	FORMA N°	01/01
VISTO:	_____	VISTO:	_____	SEQUA	1:10:000
					1